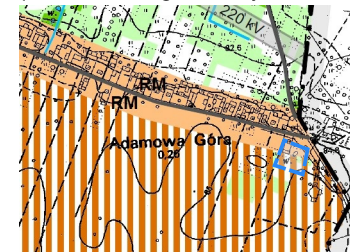




MIEJSCOWY PLAN ZAGOSPODAROWANIA PRZESTRZENNEGO DLA DZIAŁEK NR EWID. 192/1, 192/3, 192/7, 177/29, 177/3 W MIEJSCOWOŚCI ADAMOWA GÓRA

Załącznik nr 1
do Uchwały Nr
Rady Gminy Młodzieszyn
z dnia

Wyrys ze Studium uwarunkowań i kierunków zagospodarowania
przestrzennego Gminy Młodzieszyn



 obszar objęty planem

 tereny potencjalnego rozwoju o
dominującej funkcji
mieszkaniowej

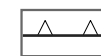
OZNACZENIA:



granica obszaru objętego planem



linie rozgraniczające tereny o różnym przeznaczeniu
i różnych zasadach zagospodarowania



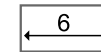
nieprzekraczalna linia zabudowy



teren zabudowy mieszkaniowej lub teren usług



teren komunikacji drogowej - drogi lokalnej



zwymerowane odległości

INFORMACJE:



teren komunikacji drogowej - drogi lokalnej



teren zabudowy mieszkaniowej

0 10 20 m

Skala: 1:1 000



MIEJSCOWY PLAN ZAGOSPODAROWANIA PRZESTRZENNEGO DLA DZIAŁEK NR EWID. 192/1, 192/3, 192/7, 177/29, 177/3 W MIEJSCOWOŚCI ADAMOWA GÓRA



BUDOWLANE I URBANISTYCZNE USŁUGI PROJEKTOWE
mgr inż. ALICJA PEJTA-JAWORSKA
09-400 Płock, ul. Kazimierza Wielkiego 37/93
kom. 504766500 e-mail: apjaworska@wp.pl

opracowania planistyczne, projekty infrastruktury technicznej, ekspertyzy ochrony środowiska

Główny projektant: mgr inż. Alicja Pejta, upr. urbanistyczne nr 1500
Oprac. graficzne: mgr Paula Drzymała, upr. urbanistyczne - nr dyplomu: 80/2021/W1

rysunek planu wykonano z wykorzystaniem
mapy zasadniczej (w postaci wektorowej)
oraz zbioru danych z bazy EGiB pochodzących
z państwowego zasobu geodezyjnego i
kartograficznego udostępnionych przez
Starostę Płockiego
układ współrzędnych EPSG: 2180